

ERLEBNIS RADFAHREN

LASS DIE FREUDE REIN!

- » MOUNTAINBIKE
- » E-BIKE/TREKKING
- » FREERIDE
- » RENNRAD
- » WEITERE TOUREN

NEU

AB 2014

Zell am See-Kaprun
Touren APP



Zell am See
Kaprun

SUUNTO AMBIT2 S

DIE GPS-UHR FÜR SPORTLER

Die Suunto Ambit2 S macht den Sport zur Leidenschaft. Neueste GPS-Funktionen - verpackt in leichtem, elegantem Design mit erweiterten Funktionen speziell für den Radsport. Mithilfe tausender Suunto-Apps lässt sich der Funktionsumfang Ihrer Uhr individuell erweitern. Erzielen sie Höchstleistungen - überall und jederzeit.



- Bike Power (W) Durchschnitt und Maximum
- Bike Power 3 s, 10 s, 30 s
- Fahrrad-Runde und maximale Rundenleistung
- Unterstützung mehrerer Bike PODs
- Leistungsverteilung und Diagramme
- Peak Power Curve für Spitzen-Leistungsausgabe



LIEBER RADFAHRER,

willkommen im Bike Paradies Zell am See-Kaprun.

Freude an der Bewegung steht beim Radfahren in Zell am See-Kaprun an erster Stelle. Auf abwechslungsreichen Radstrecken kommen Sie garantiert auf Ihre Kosten, egal ob Sie besonders sportlich sind oder das Radfahren lieber etwas gemütlich angehen möchten.

Neben allgemeiner Tipps und Informationen präsentieren wir Ihnen in dieser Broschüre verschiedenste Touren vom Mountainbike über die anspruchsvolle Rennradtour bis zur gemütlichen E-Bike Strecke am Tauernradweg.

Viel Spaß beim Radfahren in der atemberaubenden Naturlandschaft zwischen Gletscher, Berg und See in Zell am See-Kaprun.



Diese Broschüre als PDF auf Ihr Smartphone oder Tablet herunterladen: <http://zask.at/rad14>

GPS Download aller Touren unter <http://www.zellamsee-kaprun.com/de/aktivitaeten/rad>

INHALTSVERZEICHNIS

• Mountainbike Touren	Seiten 5 - 10
• Trekking und E-Bike Touren	Seiten 11 - 17
• Freeride Touren	Seiten 18 - 21
• Rennrad	Seiten 22 - 27
• Weitere Touren	Seiten 28 - 35
• Bike- und Sport-Events	Seite 37
• Geführte Bike Touren	Seite 41
• Verhaltensregeln beim Mountainbike/Radfahren	Seite 42
• Hinweise auf Schwierigkeitsgrade	Seite 43
• Alle Hütten von Zell am See	Seite 44
• Alle Hütten von Thumersbach	Seiten 44 - 45
• Alle Hütten von Kaprun	Seiten 45 - 46
• Bike-Karte und Infos zur Bike-APP	Seite 47




**INTERSPORT
SCHOLZ**
ZELL AM SEE | ZENTRUM

Season
BIKE
Summer
2014

R E N T
S E R V I C E
Verkauf

WHERE FASHION MEETS SPORTS

Intersport Scholz | Bahnhofstraße 13 | 5700 Zell am See
Telefon: 06542/72606 | www.intersport-scholz.at
Montag - Freitag 09:00 - 18:00 | Samstag 09:00 - 17:00



GENUSSTOUREN
MIT TRAUMHAFTEN
AUSBLICKEN

MOUNTAINBIKE

■ MITTERBERG WEG-KENNZ. 17 I

SCHWIERIGKEIT: ■ MITTEL

START: Thumersbach

NIEDRIGSTER PUNKT: 777 m

HÖCHSTER PUNKT: 1.207 m

EINKEHR: Gasthof Mitterberg

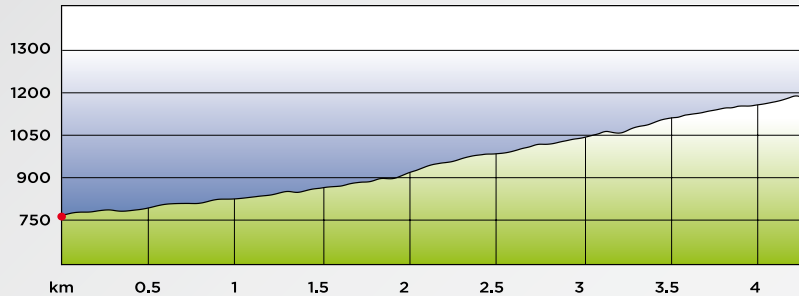
STRECKE: 4,5 km

DAUER: ca. 1:00 h

AUFSTIEG: 454 m

ABSTIEG: 27 m

FAHRBAHN: Asphalt



Abfahrt Ortsteil Thumersbach - bei Kapelle in der Dorfmitte bergwärts abbiegen und bis zur Abzweigung Mitterberg weiterfahren - hier links abbiegen und in kurvenreicher Strecke und mit fantastischem Ausblick bis zum Gasthof Mitterberg fahren.



■ MAISKOGEL-BACHLER TRAIL WEG-KENNZ. 11 I

SCHWIERIGKEIT: ■ SCHWER

START: Kaprun

NIEDRIGSTER PUNKT: 767 m

HÖCHSTER PUNKT: 1.538 m

EINKEHR: Unteraigen, Stangerbauer, Saulochalm, Maiskogelalmhütte

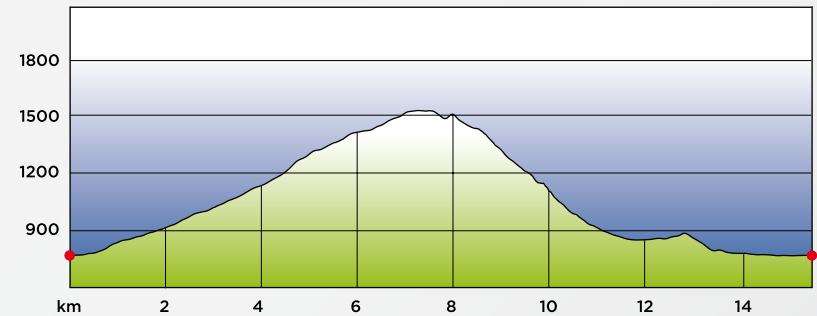
STRECKE: 15,4 km

DAUER: ca. 2:30 h

AUFSTIEG: 895 m

ABSTIEG: 895 m

FAHRBAHN: Schotter, Asphalt, Waldboden



Vom Gemeindeamt Kaprun fahren Sie an der Kaprun Information vorbei überqueren die Brücke und biegen in Richtung Schulstraße ein; nach ca. 80 m biegen Sie rechts in die Schaufelbergstraße in Richtung Jausenstion Unteraigen bzw. Stangerbauer; ca 100 m vorm Stangerbauer fahren Sie rechts bergwärts bis Helis Hütte; hier haben Sie den höchsten Punkt erreicht; nun gilt es den Weg ins Tal anzutreten; Ausgangspunkt ist der Astenweg Richtung Bachlertrail, Schneckenbauer, (Güterweg Aubauer) bis zur Aubrücke. Vor der Aubrücke biegen Sie links ab und kehren über den Tauerndradweg zurück zum Gemeindeamt.



■ THUMERSBACH-HUNDSTEIN WEG-KENNZ. 17 A

SCHWIERIGKEIT: ■ SCHWER

START: Thumersbach

NIEDRIGSTER PUNKT: 775 m

HÖCHSTER PUNKT: 2.117 m

EINKEHR: Enzianhütte,
Statzerhaus

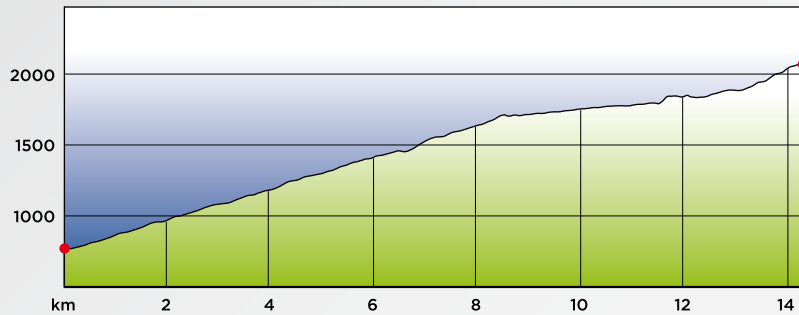
STRECKE: 14,3 km

DAUER: ca. 3:00 h

AUFSTIEG: 1.342 m

ABSTIEG: 0 m

FAHRBAHN: Asphalt,
Schotter, Waldboden



Abfahrt Ortsteil Thumersbach - Enzianhütte (1.326 m) Tödlingalm - unterhalb Hahneckkogel einige Kehren passieren - danach nur mehr leicht steigend bis zur Ebner Scharte (1.873 m) - Statzerhaus (2.117 m)



■ KITZSTEINHORN-LANGWIEDBODEN

WEG-KENNZ. 11 J

SCHWIERIGKEIT: ■ SCHWER

START: Kaprun

NIEDRIGSTER PUNKT: 769 m

HÖCHSTER PUNKT: 2.001 m

EINKEHR: Saulochalm, Maikogelalm,
Ederalm, Häuslalm

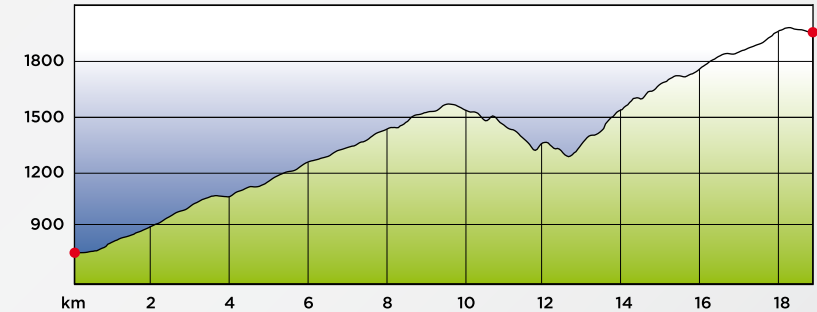
STRECKE: 18,9 km

DAUER: ca. 3:00 h

AUFSTIEG: 1.749 m

ABSTIEG: 548 m

FAHRBAHN: Asphalt,
Schotter



Vom Gemeindeamt vorbei an der Information über die Brücke links in die Schulstraße einbiegen. Nach ca. 80 m rechts in die Schaufelbergstraße Richtung Jausenstation Unteraigen bzw. Stangerbauer einbiegen. Der Schaufelbergstraße folgend bis zur Viehsperre. An der Abzweigung Maiskogelweg rechts in Richtung Maiskogelalm abbiegen. Von der Maiskogelalm fahren Sie über eine nicht steile Schotterstraße talwärts bis unterhalb an der Ederalm. Von hier führt Sie der Weg nur mehr bergwärts vorbei an der Ederalm bis zur Salzburger Hütte. Der letzte Anstieg zum Langwiedboden und der Häuslalm hat es in sich und zwingt Sie möglicherweise zum Schieben Ihres Mountainbikes.



■ HOCHSONNBERG-PINZGAUER HÜTTE

WEG-KENNZ. 10 B

SCHWIERIGKEIT: ■ SCHWER

START: Piesendorf

NIEDRIGSTER PUNKT: 761 m

HÖCHSTER PUNKT: 1.851 m

EINKEHR: Hochsonnberghütte,
Pinzgauerhütte

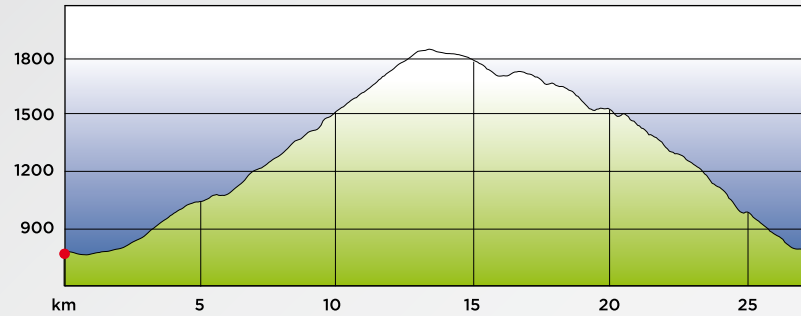
STRECKE: 27,1 km

DAUER: ca. 4:30 h

AUFSTIEG: 1.666 m

ABSTIEG: 1.666 m

FAHRBAHN: Asphalt,
Schotter



Von Piesendorf auf dem Tauernradweg bis nach Walchen, bei der Kirche rechts abbiegen zum Naglbauer, bei der letzten Kehre vor dem Naglbauer rechts abbiegen Richtung Mittereggbauer. Die Forststraße führt weiter bis zur Hochsonnbergalm. Kurz vor der Alm zweigen Sie rechts ab zur Pinzgauer Hütte. Die Abfahrt führt zuerst Richtung Schmittenhöhe bevor nach ca. 300 m ein Rechtskurve talwärts geht. Folgen Sie dieser Route nun bis zurück nach Piesendorf.



ENTSPANNT
UND GENUSSVOLL
LANDSCHAFT ERLEBEN



■ ZELLER SEE-UMRUNDUNG WEG-KENNZ. E 1

SCHWIERIGKEIT: ■ LEICHT

START: Zell am See

NIEDRIGSTER PUNKT: 747 m

HÖCHSTER PUNKT: 772 m

EINKEHR: Seecamp,
Strandbad Erlhof

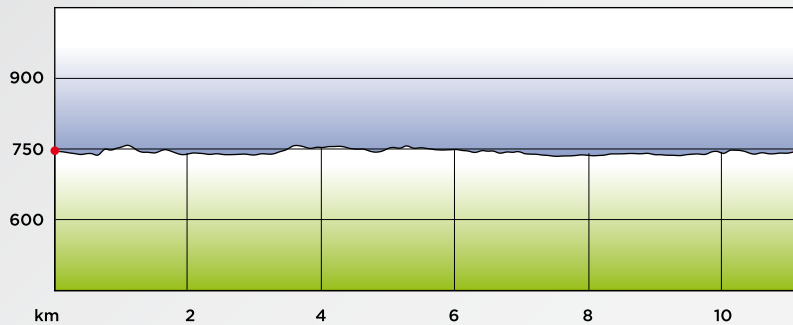
STRECKE: 11,2 km

DAUER: ca. 0:45 h

AUFSTIEG: 168 m

ABSTIEG: 168 m

FAHRBAHN: Asphalt



Auf der Seepromenade und der Uferstraße ist es möglich, den Zeller See komplett zu umrunden. Der Westteil der Promenade verläuft fast ausschließlich direkt neben dem Seeufer. Der östliche Teil der Promenade führt entlang der Seeuferstraße. Vom Zentrum in Zell am See geht es der Seepromenade nordwärts entlang in Richtung ‚Nordufer‘. Dort lohnt sich eine Pause im Schloss Prielau mit der kleinen 1730 errichteten Dreifaltigkeitskapelle. Der Weg führt dann wieder zurück zum See und verläuft immer entlang des klaren Zeller Sees. Über Thumersbach fahren Sie durch das schöne Naturschutzgebiet nach Schüttdorf und wieder nach Zell am See zurück. Pausen können Sie mit Minigolfen, einem Beachvolleyballspiel oder einer Abkühlung im See kombinieren.



■ ROMANTIKSTRECKE WEG-KENNZ. E 2

SCHWIERIGKEIT: ■ LEICHT

START: Kaprun

NIEDRIGSTER PUNKT: 753 m

HÖCHSTER PUNKT: 771 m

EINKEHR: Auhof, Brückenwirt

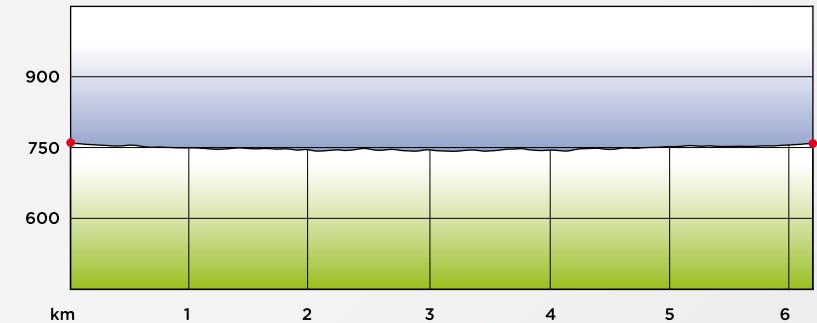
STRECKE: 6,2 km

DAUER: 0:20 h

AUFSTIEG: 59 m

ABSTIEG: 59 m

FAHRBAHN: Asphalt, Schotter



Der ‚Romantikweg‘ ist eine optimale Strecke zum Warmfahren und für einen Ausflug mit der ganzen Familie. Die Tour führt Sie vom Zentrum Kaprun über das Moor und endet wieder im Ort. Sehenswert auf dem Weg ist die Burg Kaprun, wo Sie ins Mittelalter eintauchen können.



■ GERLING RUNDE WEG-KENNZ. E 3

SCHWIERIGKEIT: ■ LEICHT

START: Zell am See

NIEDRIGSTER PUNKT: 740 m

HÖCHSTER PUNKT: 783 m

EINKEHR: Gerlingwirt

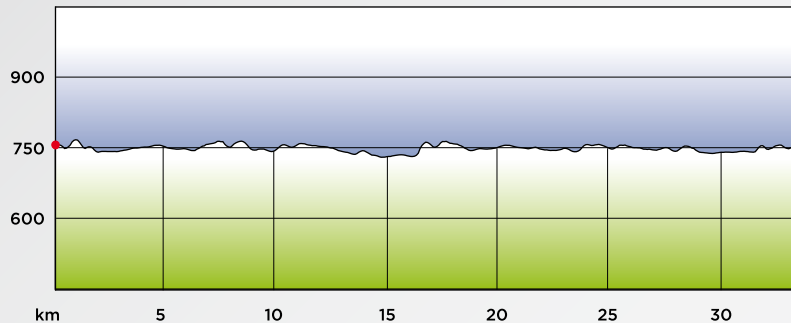
STRECKE: 33,6 km

DAUER: ca. 1:30 h

AUFSTIEG: 338 m

ABSTIEG: 338 m

FAHRBAHN: Asphalt



Von Zell am See Richtung Thumersbach bis zur Abzweigung Hofmannthalstraße. Nachdem Sie Maishofen passiert haben, weiter nach Gerling und Hof. Über Bsusch wieder zurück nach Gerling, Maishofen und der Dechantshofenstraße folgend nach Zell am See.



■ TAUERNRADWEG NACH KRIMML

WEG-KENNZ. E 4

SCHWIERIGKEIT: ■ LEICHT

START: Zell am See

NIEDRIGSTER PUNKT: 750 m

HÖCHSTER PUNKT: 1.071 m

EINKEHR: Aufhof, Libelle etc.

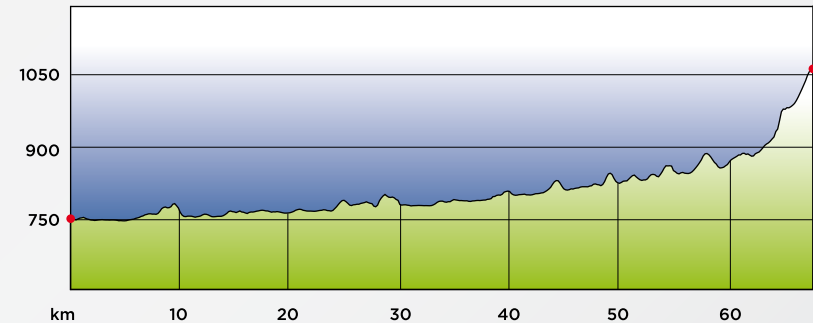
STRECKE: 67,3 km

DAUER: ca. 4:30 h

AUFSTIEG: 674 m

ABSTIEG: 372 m

FAHRBAHN: Asphalt



Ausgangspunkt dieser wunderschönen Tour ist Zell am See. Von hier folgen Sie stets dem gut ausgeschilderten Tauernradweg bis nach Krimml. Passieren Sie Ortschaften wie Kaprun, Niedersill, Stuhlfelden, Mittersill, Hollersbach, Neukirchen bis nach Krimml. Von Krimml können Sie mit der Pinzgaubahn wieder nach Zell am See zurückfahren. Selbstverständlich ist es auch möglich zuerst mit der Pinzgaubahn bis nach Krimml zu fahren und von dort den Tauernradweg nach Zell am See zu bewältigen. Diese Variante ist etwas einfacher, da es stetig bergab geht.



■ TAUERNRADWEG NACH LOFER

WEG-KENNZ. E 5

SCHWIERIGKEIT: ■ LEICHT

START: Zell am See

NIEDRIGSTER PUNKT: 625 m

HÖCHSTER PUNKT: 788 m

EINKEHR: Winkelhof,
Schweizerwirt, etc.

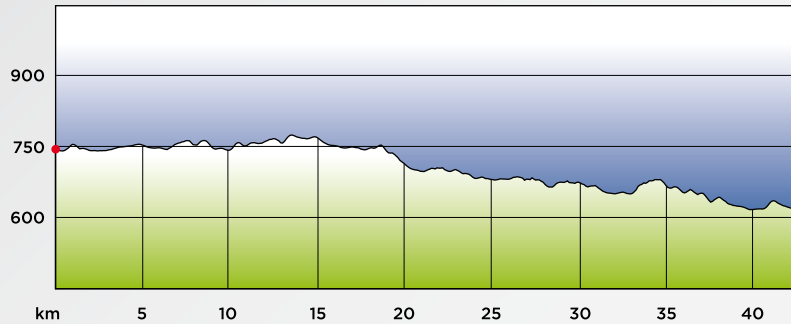
STRECKE: 42,6 km

DAUER: ca. 3:30 h

AUFSTIEG: 389 m

ABSTIEG: 523 m

FAHRBAHN: Asphalt



Ausgangspunkt dieser Tour ist Zell am See. Von hier folgen Sie stets dem gut ausgeschilderten Tauernradweg bis nach Lofer. Passieren Sie Ortschaften wie Maishofen, Saalfelden, Weißbach, St. Martin.



■ FUSCH FERLEITEN WEG-KENNZ. E 6

SCHWIERIGKEIT: ■ MITTEL

START: Zell am See

NIEDRIGSTER PUNKT: 747 m

HÖCHSTER PUNKT: 1.153 m

EINKEHR: Gasthof Ferleiten,
Gasthof Bärenwirt, etc.

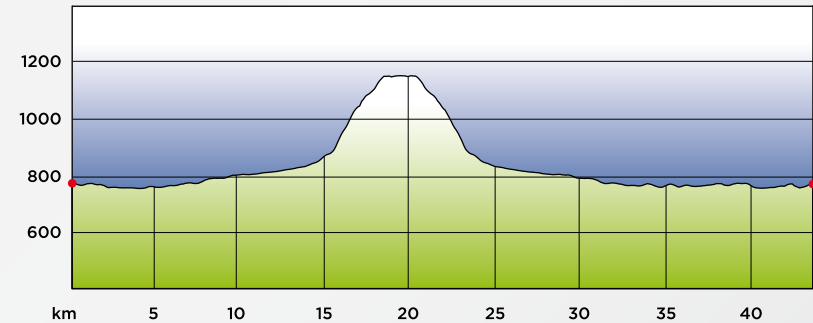
STRECKE: 44,1 km

DAUER: ca. 1:45 h

AUFSTIEG: 587 m

ABSTIEG: 587 m

FAHRBAHN: Asphalt



Von Zell am See aus über Bruck in das wunderschöne Fuschertal. Endpunkt: Ferleiten Mautstellen. Rückfahrt erfolgt auf dem selben Weg mit anschließender Tour rund um den Zeller See.



ADRENALIN UND SPASS PUR AUF DEN FREERIDE TRAILS



■ BACHLER TRAIL WEG-KENNZ. F 1

SCHWIERIGKEIT: ■ MITTEL

START: Kaprun, Eder Grundalm

NIEDRIGSTER PUNKT: 919 m

HÖCHSTER PUNKT: 1.403 m

EINKEHR: Schneckenreith,
Klammseestüberl

STRECKE: 5,2 km

DAUER: ca. 0:45 h

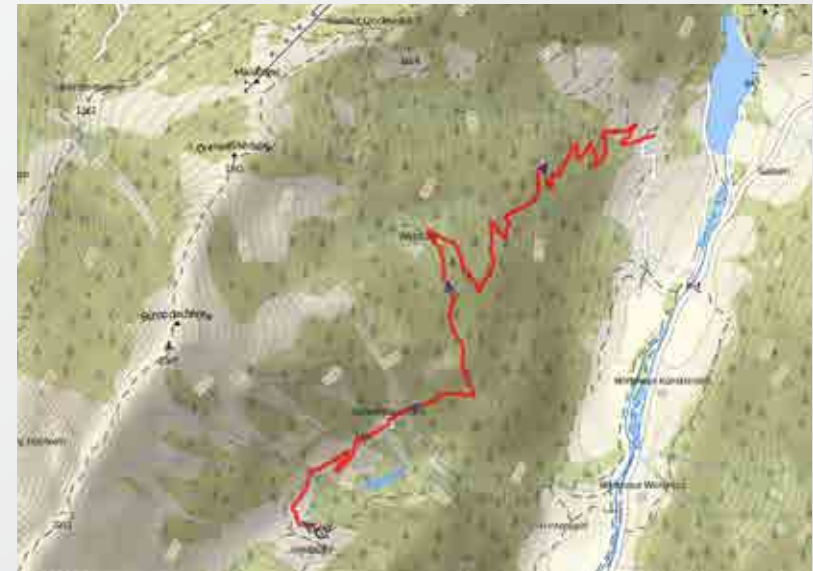
AUFSTIEG: 100 m

ABSTIEG: 600 m

FAHRBAHN: Schotter,
Waldboden



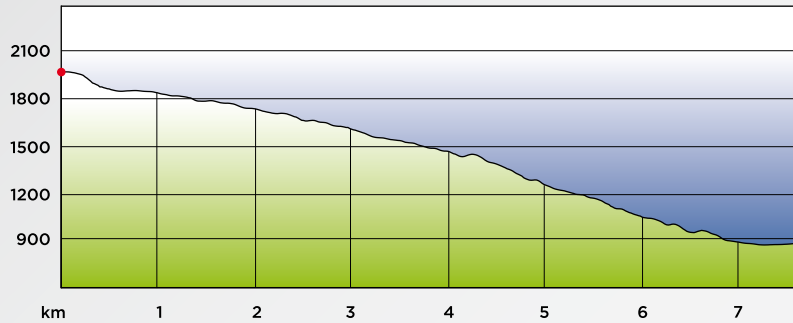
Vollständig naturbelassen und relativ einfach zu fahrender Trail. Hier kommen vor allem Einsteiger voll auf ihre Kosten. Sie erreichen den Einstieg zum Trail nach einer Talfahrt vom Maiskogel oder vom Langwiedboden/Kitzsteinhorn über einen kurzen Anstieg. Bei dieser Variante empfiehlt sich ein uphill-taugliches Bike. Aussichtsreiche Streckentour. Bergbahnauf-/abstieg.



■ WÜSTLAU TRAIL WEG-KENZ. F 2

SCHWIERIGKEIT: ■ **SCHWER**
START: Kaprun, Langwiedboden
NIEDRIGSTER PUNKT: 872 m
HÖCHSTER PUNKT: 1.974 m
EINKEHR: Ederalm,
 Schneckenreith, etc.

STRECKE: 7,7 km
DAUER: ca. 0:45 h
AUFSTIEG: 0 m
ABSTIEG: 1.070 m
FAHRBAHN: Schotter,
 Waldboden



Ein extralanger Trail von der Häuslalm über Almböden und Wald bis ins Tal. Der teilweise technisch sehr anspruchsvolle Trail ist gespickt mit Spitzkehren, Anliegerkurven und einigen Stein- und Wurzelpassagen. Aussichtsreiche Streckentour mit Einkehrmöglichkeit. Bergbahnauf-/abstieg.



■ GEISSSTEIN TRAIL WEG-KENZ. F 3

SCHWIERIGKEIT: ■ **MITTEL**
START: Kaprun, Alpincenter
NIEDRIGSTER PUNKT: 1.950 m
HÖCHSTER PUNKT: 2.450 m
EINKEHR: Krefelderhütte,
 Häuslalm

STRECKE: 3,1 km
DAUER: 0:20 h
AUFSTIEG: 0 m
ABSTIEG: 500 m
FAHRBAHN: Schotter,
 Erd- und Steinboden



Dieser hochalpine Trail führt vom Alpincenter zur Häuslalm. Neben einem atemberaubenden Panorama bietet der Geißsteintrail vor allem Speed, einige Anlieger und zahlreiche kleinere Sprünge. Aussichtsreiche Streckentour mit Einkehrmöglichkeit. Bergbahnauf-/abstieg.



VON IRONMAN BIS GROSSGLOCKNER



■ IRONMAN RADSTRECKE 2013

WEG-KENNZ. R 1

SCHWIERIGKEIT: ■ SCHWER

START: Zell am See

NIEDRIGSTER PUNKT: 749 m

HÖCHSTER PUNKT: 809 m

EINKEHR: Auhof, Seewirt,
Strandbad Erlhof, etc.

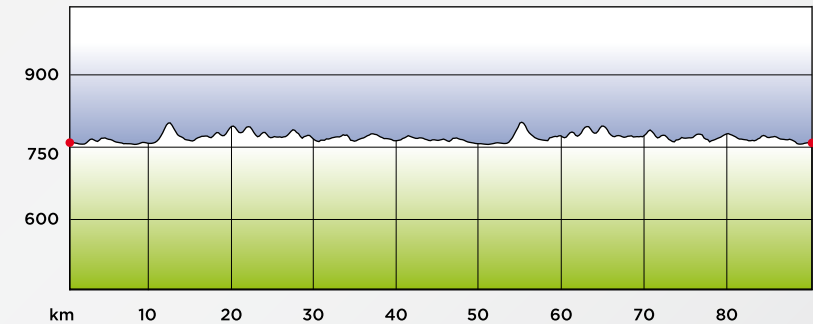
STRECKE: 89,8 km

DAUER: ca. 3:00 h

AUFSTIEG: 350 m

ABSTIEG: 350 m

FAHRBAHN: Asphalt



Radstrecke des Ironman 70.3 Zell am See-Kaprun 2013. Der Rundkurs von 45 km ist 2 x zu absolvieren. Die beschilderte Strecke führt Sie von Zell am See über Bruck, Kaprun, Piesendorf und Maishofen wieder zum Ausgangspunkt retour. Genießen Sie eine Top Rennstrecke im Herzen des Pinzgaus.



■ PILLERSEE RUNDE WEG-KENNZ. R 2

SCHWIERIGKEIT: ■ SCHWER

START: Zell am See

NIEDRIGSTER PUNKT: 622 m

HÖCHSTER PUNKT: 985 m

EINKEHR: Schweizerhof,
Gasthof Hüttwirt, Winklhof, etc.

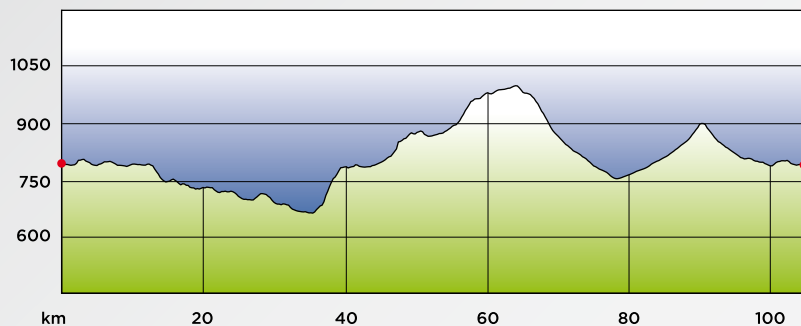
STRECKE: 104,3 km

DAUER: ca. 5:00 h

AUFSTIEG: 820 m

ABSTIEG: 820 m

FAHRBAHN: Asphalt



Von Zell am See über Gerling und Schinking nach Saalfelden. Auf dem Radweg nahe der B311 bis nach Weißbach. In Weißbach Weiterfahrt auf der B311 bis nach Lofer. In Lofer abzweigen und über den Pass Strub bis nach Waidring. Der L2 folgend, vorbei am Pillersee, der Ortschaft St. Ullrich am Pillersee bis zur Abzweigung nach Schwendt. Über Unterwarming nach Hochfilzen und auf der B164 weiter nach Saalfelden. Wieder am selben Weg zurück nach Zell am See.



■ DIENTNER RUNDE + RAURISERHÖHE

WEG-KENNZ. R 3

SCHWIERIGKEIT: ■ SCHWER

START: Zell am See

NIEDRIGSTER PUNKT: 652 m

HÖCHSTER PUNKT: 1.290 m

EINKEHR: Embacherhof, Almer
Bauernkasten, Winklhof, etc.

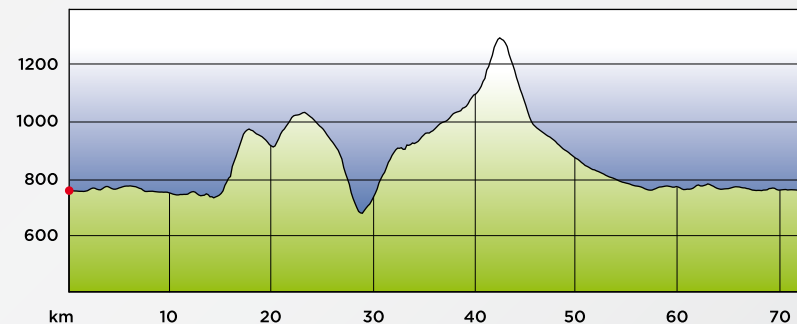
STRECKE: 72,9 km

DAUER: ca. 4:00 h

AUFSTIEG: 2.044 m

ABSTIEG: 2.044 m

FAHRBAHN: Asphalt



Von Zell am See der Brucker Bundesstraße bis nach Schüttdorf zur Abzweigung Kitzsteinhornstraße folgen. Vorbei am Kaufhaus PEZ und beim ersten Kreisverkehr wieder zurück auf die Brucker Bundesstraße Richtung Bruck. Durch den Ort Bruck und später neben der B311 auf der Pichldorfstraße und der Niederhofstraße bis zu deren Ende. Dort die Salzach überqueren und auf die B311 auffahren und bis kurz vor Taxenbach bleiben. Hier Richtung Rauris abbiegen und über die Rauriserhöhe bis zur Abzweigung Dienten kurz vor Lend. Nun auf der Dientner Landesstraße/Hochkönigstraße bis nach Maria Alm und weiter nach Saalfelden. Am Ritzensee vorbei, weiter nach Bsusch, Maishofen und zurück nach Zell am See.



■ GROSSGLOCKNER HOCHALPENSTRASSE

WEG-KENNZ. R 4

SCHWIERIGKEIT: ■ SCHWER

START: Zell am See

NIEDRIGSTER PUNKT: 750 m

HÖCHSTER PUNKT: 2.415 m

EINKEHR: Gasthof Ferleiten, Restaurant Fuschertörl, etc.

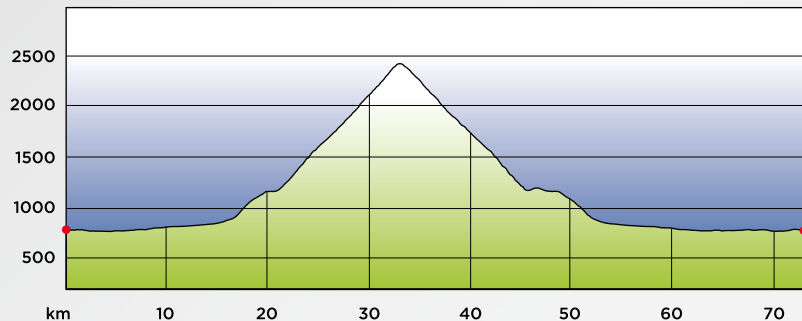
STRECKE: 72,4 km

DAUER: ca. 4:30 h

AUFSTIEG: 1.809 m

ABSTIEG: 1.813 m

FAHRBAHN: Asphalt



Aussichtsreiche Tour von Zell am See über Bruck, Fusch bis hinauf zum Fuschertörl. Auf dem selben Weg zurück zum Ausgangspunkt Zell am See. Aussichtsreicher Geheimtipp! Streckentour mit Einkehrmöglichkeit, Österreich-Highlight.



■ KITZBÜHELER RUNDE WEG-KENNZ. R 5

SCHWIERIGKEIT: ■ SCHWER

START: Zell am See

NIEDRIGSTER PUNKT: 660 m

HÖCHSTER PUNKT: 1.285 m

EINKEHR: Gasthof Hohe Brücke, Gasthof Hüttwirt, Winklhof, etc.

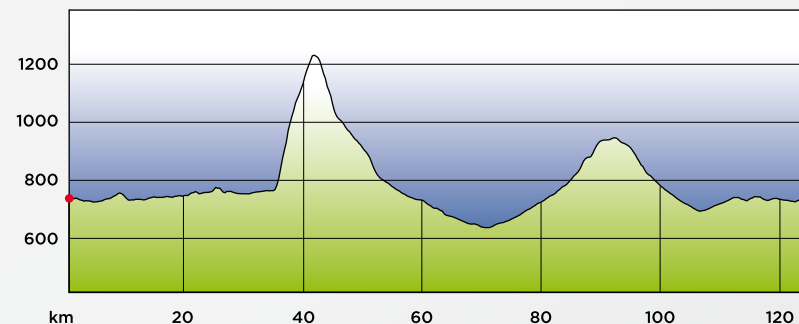
STRECKE: 124,9 km

DAUER: ca. 5:30 h

AUFSTIEG: 1.137 m

ABSTIEG: 1.140 m

FAHRBAHN: Asphalt



Von Zell am See dem gut beschilderten Tauernradweg bis nach Mittersill folgen. Passieren Sie noch die Stadt Mittersill und bleiben Sie auf der Straße „Kürsingerdamm“ bis zur Abzweigung in die Rettenbachstraße. Nun bergauf auf der Passturn Straße B161 und nach Überquerung des Passes weiter bis nach Jochberg, Aurach und Kitzbühel. Weiter auf der B161, vorbei an Oberndorf bis zur Abzweigung Speckbacherstraße. Nun weiter nach Fieberbrunn, Hochfilzen, Leogang und Saalfelden. Über Gerling, Schloss Kammer und Maishofen zurück nach Zell am See.



WEITERE TOUREN



ZELL AM SEE

Routenverlauf siehe
Radkarte - letzte Seite

WALDHEIM WEG-KENNZ. 17 C

SCHWIERIGKEIT: ■ LEICHT
STARTPUNKT: Thumersbach
NIEDRIGSTER PUNKT: 760 m
HÖCHSTER PUNKT: 1.007 m
STRECKE: 4,0 km
DAUER: ca. 0:45 h
HÖHENDIFF.: 250 m
FAHRBAHN: Asphalt
 Thumersbach - Abzweigung Landesstraße in die Thumersbacher Talstraße - bis zum Talschluss.

PFEFFERBAUER WEG-KENNZ. 17 D

SCHWIERIGKEIT: ■ MITTEL
STARTPUNKT: Zell am See
NIEDRIGSTER PUNKT: 757 m
HÖCHSTER PUNKT: 880 m
EINKEHR: Pfefferbauer
STRECKE: 3,0 km
DAUER: ca. 0:45 h
HÖHENDIFF.: 123 m
FAHRBAHN: Asphalt
 Zell am See, Stadtzentrum - Radweg Richtung Norden bis Einöd - Unterführung der Bundesstraße - am Friedhof vorbei - Bergstraße zur Jausenstation Pfefferbauer.

KEILBERG WEG-KENNZ. 17 F

SCHWIERIGKEIT: ■ MITTEL
STARTPUNKT: Schüttdorf
NIEDRIGSTER PUNKT: 757 m
HÖCHSTER PUNKT: 1.000 m
STRECKE: 5,4 km
DAUER: ca. 0:45 h
HÖHENDIFF.: 243 m
FAHRBAHN: Asphalt
 Abfahrt Zell am See, Stadtzentrum - über Radweg nach Schüttdorf - an der Kirche vorbei - nach dem Restaurant Dorfschenke rechts bergauf über die asphaltierte Bergstraße.

SCHOBERALM WEG-KENNZ. 17 G

SCHWIERIGKEIT: ■ MITTEL
STARTPUNKT: Zellermoos
NIEDRIGSTER PUNKT: 757 m
HÖCHSTER PUNKT: 1.100 m
EINKEHR: Schoberalm
STRECKE: 7,3 km
DAUER: ca. 0:45 h
HÖHENDIFF.: 327 m
FAHRBAHN: Asphalt
 Abfahrt Zell am See, Stadtzentrum - über Radweg zum Golfplatz Zell am See-Kaprun - hier Bundesstraße überqueren - vor dem Gasthof Tauernstüberl zur Jausenstation Schoberalm abzweigen.

SONNBERG WEG-KENNZ. 17 H

SCHWIERIGKEIT: ■ MITTEL
STARTPUNKT: Zell am See
NIEDRIGSTER PUNKT: 757 m
HÖCHSTER PUNKT: 960 m
EINKEHR: Sonnberg
STRECKE: 6,3 km
DAUER: ca. 1:00 h
HÖHENDIFF.: 300 m
FAHRBAHN: Asphalt, Schotter

Abfahrt Zell am See – Eishalle, Busparkplatz – Eurosport – rechts in die Schillerstraße abbiegen und links Richtung Sonnberg weiterbiken und dann talwärts zur Straße fahren – diese überqueren – der kleinen Straße bergauf Richtung Talschluss folgen – dann links abbiegen und steil bergauf zum Köhlergraben – hier links abbiegen und talwärts über die Höhenpromenade nach Zell am See fahren.

KAPRUN

Routenverlauf siehe Radkarte - letzte Seite

GUGGENBICHL WEG-KENNZ. 11 A

SCHWIERIGKEIT: ■ MITTEL **STRECKE:** 5,2 km
STARTPUNKT: Kaprun **DAUER:** ca. 1:00 h
NIEDRIGSTER PUNKT: 779 m **HÖHENDIFF.:** 165 m
HÖCHSTER PUNKT: 924 m **FAHRBAHN:** Schotter, Asphalt
EINKEHR: Guggenbichl

Vom Gemeindeamt rechts vorbei an der Information in die Nikolaus Gassner Straße abbiegen. Am Fußballplatz vorbei bis zur Abzweigung Winklhofweg. Links abzweigen (leichter Anstieg). Nach ca. 200 m erreichen Sie das Lederergut. Hier verlassen Sie den asphaltierten Straßenbereich; über eine Holzbrücke fahren Sie auf den Weg bis zum 1. Überstieg. Nach diesem fahren Sie bergwärts, immer links haltend bis zum 2. Überstieg. Von hier aus steigt es ziemlich rasch an (Schiebestück). Nun überqueren Sie den Winklerbach. Nach einem kurzen Steilstück verflacht sich die Strecke und Sie erreichen den 3. Überstieg. Von hier aus geht's zuerst flach dann leicht ansteigend bis zum Lechnerberg – Güterweg. Hier beginnt eine Abfahrt (ca. 700 m lang). Vor dem ersten Haus ist ein Viehsperre. Vor dieser zweigen Sie rechts ansteigend ab, und überqueren den Imbachsteig. Nach ca. 30 m erreichen Sie den Guggen-Güterweg, auf diesem fahren Sie bis zur Jausenstation Guggenbichl (Zielpunkt). Die Rückfahrt erfolgt über den Guggen – Güterweg, die Peter-Buchner-Straße bis zum Gemeindeamt Kaprun.

SCHNECKENBERG WEG-KENNZ. 11 B

SCHWIERIGKEIT: ■ SEHR SCHWER **STRECKE:** 11,4 km
STARTPUNKT: Kaprun **DAUER:** ca. 2:30 h
NIEDRIGSTER PUNKT: 779 m **HÖHENDIFF.:** 375 m
HÖCHSTER PUNKT: 1.134 m **FAHRBAHN:** Schotter, Asphalt
EINKEHR: Stangerbauer, Saulochalm, Schneckenreith, etc.

Vom Gemeindeamt rechts vorbei an der Information in die Nikolaus Gassner Straße abbiegen. Am Fußballplatz vorbei bis zur Abzweigung Winklhofweg. Links abzweigen (leichter Anstieg). Nach ca. 200

m erreichen Sie das Lederergut. Hier verlassen Sie den asphaltierten Straßenbereich; über eine Holzbrücke fahren Sie auf den Weg bis zum 1. Überstieg nach ca. 50 m rechts abbiegen. Auf der gleichen Strecke, bleiben dann auf dem geradeausführenden Weg. Dieser steigt in 2 kleinen Etappen an und führt dann mäßig steigend durch einen Erlenbestand bis zur Kehre der Kesselfallstraße. Auf dieser führt die Fahrt vorbei am Jagawirt und am hinteren Ende des Klammsees bis zur Aubrücke. Hier verlassen Sie die Straße, fahren rechts über die Brücke, über eine Viehsperre, bergwärts zum Schneckenbauern hinauf. Vor dem neuen Haus abzweigend geht's nun stark ansteigend hinauf in Richtung Schneckenberg. Nach mehreren Serpentinaen erreichen Sie nach sehr steiler Auffahrt den letzten Viehunterstand. Hier ist das Ziel erreicht und Sie fahren die gleiche Strecke zurück bis zum Gemeindeamt Kaprun.

KESSELFALL WEG-KENNZ. 11 C

SCHWIERIGKEIT: ■ LEICHT **STRECKE:** 16,2 km
STARTPUNKT: Kaprun **DAUER:** ca. 0:45 h
NIEDRIGSTER PUNKT: 779 m **HÖHENDIFF.:** 295 m
HÖCHSTER PUNKT: 1.068 m **FAHRBAHN:** Schotter, Asphalt
EINKEHR: Alpenhaus Kesselfall, Schneckenreith, etc.

Vom Gemeindeamt Kaprun fahren Sie an der „Kaprun Information“ vorbei zur Hauptschule taleinwärts, den Wiesenweg entlang bis zur Pichlbrücke und weiter bis zur Nindlbrücke. Hier queren Sie die Brücke und fahren am Gasthof zur Mühle und Hotel Falkenstein vorbei auf der Nikolaus – Gassner – Straße und Kesselfallstraße bis zur Villa Burg. Sie verlassen wieder die Straße und fahren in einer leichten Rechtskurve ansteigend auf dem Klammweg bergwärts die Belinskybrücke überquerend (Sigmund-Thun Klamm) bis zum Klammsee. Weiter geht's am Uferweg entlang bis zur Aubrücke. Über die Brücke fahren rechts entlang vom Radweg bis zur Gletscherbahnen und weiter taleinwärts bis zum Hotel Kesselfall. Das Ziel ist erreicht. Von hier geht's wieder talwärts bis zum Ausgangspunkt Gemeindeamt.

MAISKOGEL WEG-KENNZ. 11 D

SCHWIERIGKEIT: ■ MITTEL **STRECKE:** 15 km
STARTPUNKT: Kaprun **DAUER:** ca. 3:00 h
NIEDRIGSTER PUNKT: 779 m **HÖHENDIFF.:** 821 m
HÖCHSTER PUNKT: 1.600 m **FAHRBAHN:** Asphalt, Schotter
EINKEHR: Stangerbauer, Saulochalm, Maiskogelalm, etc.

Vom Gemeindeamt vorbei an der Information über die Brücke links in die Schulstraße einbiegen. Nach ca. 80 m rechts in die Schaufelbergstraße Richtung Jausenstation Unteraigen bzw. Stangerbauer einbiegen. Der Schaufelbergstraße folgend bis zur Viehsperre. An der Abzweigung Maiskogelweg rechts in Richtung Maiskogelalm abbiegen. Gleicher Weg zurück zum Gemeindeamt.

STANGERBAUER-VORDERWEISSSTEIN WEG-KENZ. 11 E

SCHWIERIGKEIT: ■ MITTEL **STRECKE:** 11,6 km
STARTPUNKT: Kaprun **DAUER:** ca. 1:00 h
NIEDRIGSTER PUNKT: 779 m **HÖHENDIFF.:** 321 m
HÖCHSTER PUNKT: 1.100 m **FAHRBAHN:** Asphalt

EINKEHR: Unteraigen, Stangerbauer

Vom Gemeindeamt Kaprun fahren Sie an der Kaprun Information vorbei überqueren die Brücke und biegen in Richtung Schulstraße ein; nach ca. 80 m biegen Sie rechts in die Schaufelbergstraße in Richtung Jausenstation Unteraigen bzw. Stangerbauer; nun geht's die Schaufelbergstraße entlang bis zur Viehsperre links Vorderweißstein rechts bis zum Stangerbauer; am Ziel angelangt geht es wieder talwärts bis zum Ausgangspunkt Gemeindeamt.

CROSS COUNTRY WM 2002 WEG-KENZ. 11 F

SCHWIERIGKEIT: ■ SCHWER **STRECKE:** 6,4 km
STARTPUNKT: Kaprun **DAUER:** ca. 1:30 h
NIEDRIGSTER PUNKT: 779 m **HÖHENDIFF.:** 325 m
HÖCHSTER PUNKT: 914 m **FAHRBAHN:** Schotter, Asphalt

EINKEHR: Aufhof, Guggengichl, etc.

Ausgangspunkt direkt bei der Schulsportanlage. Entlang der Strecke geben verschiedene Hinweisschilder Auskunft über den Verlauf.

GLOCKNERBLICK-UNTERBERGALM WEG-KENZ. 11 G

SCHWIERIGKEIT: ■ MITTEL **STRECKE:** 22 km
STARTPUNKT: Kaprun **DAUER:** ca. 2:30 h
NIEDRIGSTER PUNKT: 779 m **HÖHENDIFF.:** 896 m
HÖCHSTER PUNKT: 1.675 m **FAHRBAHN:** Schotter, Asphalt

EINKEHR: Stangerbauer, Saulochalm, Glocknerblick, Unterbergalm, etc.

Ausgehend vom Gemeindeamt Kaprun fahren Sie an der Kaprun Information vorbei, fahren rechts, überqueren die Brücke und biegen anschließend nach links in die Schulstraße; nach ca. 80 m biegen Sie rechts in die Schaufelbergstraße in Richtung Jausenstation Unteraigen bzw. Stangerbauer; bei der letzten Kehre an der rechten Seite passieren Sie den Bundesforsteschranken; hier folgen Sie dem Weg bis zur Saulochalm dann bis zum Maiskogel; geradeaus weiter bis zur Schieberkammer / Verbund; nach 50 m fährt man rechts zur Unterbergalm - geradeaus zum Alpengasthof Glocknerblick; von hier geht es wieder talwärts bis zum Ausgangspunkt Gemeindeamt.

MTB-RADWEG BRUCK WEG-KENZ. 11 H

SCHWIERIGKEIT: ■ LEICHT **STRECKE:** 11,8 km
STARTPUNKT: Kaprun **DAUER:** ca. 0:30 h
NIEDRIGSTER PUNKT: 755 m **HÖHENDIFF.:** 24 m
HÖCHSTER PUNKT: 779 m **FAHRBAHN:** Schotter, Asphalt

EINKEHR: Brückenwirt, Woferlgut

Vom Gemeindeamt Kaprun vorbei an der „Kaprun-Information“ an der Kreuzung rechts über die Brücke und am Tauernradweg bis zum Zielpunkt Raststation Bruck - auf dem Rückweg zuerst auf der gleichen Strecke bis zur Abzweigung Fischtal - hier rechts in den Salzachweg - weiter zur Auhofbrücke, hier links in Richtung Gemeindeamt.

„WELTCUPRUNDE“ WEG-KENZ. 11 K1/K2

SCHWIERIGKEIT: ■ SCHWER **STRECKE:** ca. 25 km
STARTPUNKT: Kaprun **DAUER:** ca. 2:30 h
NIEDRIGSTER PUNKT: 779 m **HÖHENDIFF.:** 1.029 m
HÖCHSTER PUNKT: 1.620 m **FAHRBAHN:** Schotter, Asphalt

EINKEHR: Stangerbauer, Saulochalm, Schneckenreith, etc.

Anspruchsvolle Tour mit einem herrlichen Ausblick auf den Pinzgau, bei der vor allem Freerider und Singletrail-Freaks voll auf ihre Rechnung kommen. Der eher sanfte Anstieg zum Maiskogel ermöglicht auch Fahrern mit schweren „Freeride-Geräten“ ein durchaus akzeptables nach oben fahren. Im Bachlertrail wird man dann für die etwas beschwerlichere Anfahrt belohnt, denn nur mit einem „vollgefederten Teil“ und Scheibenbremsen kann man diesen steilen und technisch anspruchsvollen Trial wirklich genießen. Man beginnt vom Gemeindeamt Kaprun mit einer Anfahrt auf dem ausgeschilderten Güterweg bzw. der Forststraße bis zur Helis Hütte, hier haben Sie den höchsten Punkt erreicht. Die technisch weniger versierten Genußfahrer fahren von Heli's Hütte über den Güterweg Maiskogel nach Kaprun ab. Die guten Techniker fahren über den Astenweg und Bachlertrail bis zur Jausenstation Schneckenreith. In diesem Trial wird man technisch sehr gefordert und nach der Waldpassage lohnt es sich eine Pause zu machen um den herrlichen Ausblick auf den Klammsee zu genießen. Am Beginn des Cross Country Rundkurses treffen die beiden Routen wieder zusammen. Nun folgen ein paar kurze aber giftige Anstiege auf dem legendären Kapruner Cross Country Kurs, ehe man an der Burg Kaprun ins Kapruner Landschaftsschutzgebiet abbiegt und die Runde entlang der Salzach gemütlich ausklingen lässt.

MTB-RADWEG „TAUERN SPA“ WEG-KENZ. 11 N

SCHWIERIGKEIT: ■ LEICHT **STRECKE:** 1,9 km
STARTPUNKT: Kaprun **DAUER:** ca. 0:15 h
NIEDRIGSTER PUNKT: 765 m **HÖHENDIFF.:** 14 m
HÖCHSTER PUNKT: 779 m **FAHRBAHN:** Asphalt, Schotter

EINKEHR: TAUERN SPA Zell am See-Kaprun

Vom Gemeindeamt Kaprun fahren Sie an der Kaprun Information vorbei; an der Kreuzung biegen Sie rechts über die Brücke in Richtung Auhofbrücke ab; hier überqueren Sie die Brücke und folgen dem Tauernradweg bis zur Kreuzung Brunnwiesenweg; hier biegt man links in Richtung Tauern Spa ab; in ca 1 km ist das Ziel erreicht.

BRUCK FUSCH

Routenverlauf siehe
Radkarte - letzte Seite

HUNDSTEIN WEG-KENNZ. 12 A

SCHWIERIGKEIT: ■ SCHWER
STARTPUNKT: Bruck
NIEDRIGSTER PUNKT: 757 m
HÖCHSTER PUNKT: 2.117 m
EINKEHR: Statzerhaus

STRECKE: 17 km
DAUER: ca. 0:45 h
HÖHENDIFF.: 143 m
FAHRBAHN: Asphalt, Forstweg,
Single Trail

Ortsmitte Bruck - über die Salzachbrücke rechts 1 km die Bundesstraße entlang - dann links auf Asphalt zum Jageregg (1.150 m) - jetzt auf Forstwegen weiter zur Erlhofplatte (1.373 m) - Weggabelung nach Thumersbach - Kammweg zur Ebnerscharte - nach Weggabelung Töglingalm Gipfelanstieg über schmalen Pfad zum Hundstein.

KOHLSCHNAIT WEG-KENNZ. 12 B

SCHWIERIGKEIT: ■ MITTEL
STARTPUNKT: Bruck
NIEDRIGSTER PUNKT: 757 m
HÖCHSTER PUNKT: 900 m
EINKEHR: Kohlschnait

STRECKE: 4 km
DAUER: ca. 0:45 h
HÖHENDIFF.: 143 m
FAHRBAHN: Schotter

Ortsmitte Bruck - auf dem grün markierten Tauernradweg bis Niederhof - dort rechts abbiegen und bis zur Jausenstation Kohlschnait, danach noch 500 m bergwärts und bei der Weggabelung rechts Abbiegen zur Abfahrt Richtung Bruck.

ST. GEORGEN - PALFEN WEG-KENNZ. 12 C

SCHWIERIGKEIT: ■ MITTEL
STARTPUNKT: Bruck
NIEDRIGSTER PUNKT: 757 m
HÖCHSTER PUNKT: 1.080 m
EINKEHR: Kirchenwirt St. Georgen

STRECKE: 5 km
DAUER: ca. 1:00 h
HÖHENDIFF.: 310 m
FAHRBAHN: Asphalt

Von Bruck nach Gries über den Tauernradweg, Überquerung der Salzach und Eisenbahn, danach links und ca. 500 m entlang der Bundesstraße weiter zur Auffahrt nach St. Georgen - hinauf nach St. Georgen (770 m) und von dort weiter zum Palfen (1.080 m).

MOOSALM WEG-KENNZ. 12 D +F 4

SCHWIERIGKEIT: ■ SCHWER
STARTPUNKT: Bruck
NIEDRIGSTER PUNKT: 757 m
HÖCHSTER PUNKT: 1.533 m
EINKEHR: Moosalm

STRECKE: 9 km
DAUER: ca. 2:00 h
HÖHENDIFF.: 776 m
FAHRBAHN: Asphalt, Schotter

Von Bruck entlang des Tauernradweges nach Gries. Überquerung der Salzach, Eisenbahn und Bundesstraße. Bei der Bäckerei Hohenwarter ins Tal weiterfahren und der MTB Beschilderung folgen. Ab Moosalm steiler Trail F 4, nur für Fortgeschrittene. Alternative zum Moosalmtrail ist die neue Forststraßenverbindung vom Hundssteinweg zur Moosalm.

ERLHOFALM - DREI BRÜDER WEG-KENNZ. 12 E

SCHWIERIGKEIT: ■ SCHWER
STARTPUNKT: Bruck
NIEDRIGSTER PUNKT: 757 m
HÖCHSTER PUNKT: 1.654 m
EINKEHR: Erlhofalm

STRECKE: 6,5 km
DAUER: ca. 2:30 h
HÖHENDIFF.: 900 m
FAHRBAHN: Asphalt, Schotter

Von Bruck den Tauernradweg Richtung Gries folgen. Nach ca. 4 km zweigt die Bergstraße Richtung „3 Brüder / Erlhofalm“ ab. Von dort der MTB Beschilderung folgen. Ab Erlhofalm „bike und hike“ auf die 3 Brüdergipfel möglich (Trittsicherheit erforderlich!).

BRUCKER BERG - SEEBLICKRUNDE

WEG-KENNZ. 12 F

SCHWIERIGKEIT: ■ MITTEL
STARTPUNKT: Bruck
NIEDRIGSTER PUNKT: 757 m
HÖCHSTER PUNKT: 1.413 m
EINKEHR: Ponyhof, Judendorf Alm

STRECKE: 8,7 km
DAUER: ca. 2:00 h
HÖHENDIFF.: 602 m
FAHRBAHN: Schotter, Trail

Von Bruck Ortszentrum der Glocknerstraße entlang Richtung Süden. Eisenbahnunterführung und nach 300 m die Umfahrungsstraße queren. Nach weiteren 500 m rechts zwischen Häusern abbiegen und der MTB Beschilderung folgen. Am höchsten Punkt führt ein Singletrail ca. 300 m zur Judendorfalme und danach ein Forstweg ins Tal. Folgen Sie dem Radweg entlang der Glocknerstraße Richtung talauswärts zurück nach Bruck.

BADHAUSALM WEG-KENNZ. 13 B

SCHWIERIGKEIT: ■ MITTEL
STARTPUNKT: Fusch/Sulzbachtal
NIEDRIGSTER PUNKT: 811 m
HÖCHSTER PUNKT: 1.450 m
EINKEHR: Bichlalm

STRECKE: 6,7 km
DAUER: ca. 1:30 h
HÖHENDIFF.: 639 m
FAHRBAHN: Schotter

Abzweigung Tauernradweg Fusch / Sulzbachtal, Forstweg bis Sulzbachalm, kurze Abfahrt bis zur Bachquerung. Nach neuerlicher Bachquerung Aufstieg zur Bichlalm.

Mit Volldampf durch den Pinzgau...

...und bequem zu den schönsten Ausflugszielen.

Ein Service der Salzburg AG

Pinzgauer
Lokalbahn **SLB**



Jausen-Tipp

Für Hungrige werden während der Fahrt auf dem Kessel der Dampflok Würstel gegrillt.

Dampfzug- und Dieselnostalgiefahrten

Von Mai bis September laut Fahrplan. Direkter Busanschluss zu den Krimmler Wasserfällen. Zustieg möglich an allen Bahnhöfen und Haltestellen.

Ihr Rad fährt Bahn

Täglicher Radtransport bis zu den Krimmler Wasserfällen von Mai bis Oktober. Reservierung erforderlich!

Info-Hotline: +43/6562/40 600
www.pinzgauerlokalbahn.at

BIKE- UND SPORTEVENTS

GLOCKNERKÖNIG | 01. JUNI 2014

www.glocknerkoenig.com

BIKE FOUR PEAKS | 04. - 07. JUNI 2014

www.bikefourpeaks.de

TRIATHLON ZELL AM SEE | 26. JULI 2014

www.trizell.com

IRONMAN 70.3 ZELL AM SEE-KAPRUN | 31. AUGUST 2014

www.ironmansalzburg.com

SCHMITTEN UPHILL | 07. SEPTEMBER 2014

www.pinzgau-trophy.at

HUNDSTOA BIAG DI | 27. SEPTEMBER 2014

www.hundstoa-biag-di.at

IRONMAN 70.3 WELTMEISTERSCHAFT ZELL AM SEE-KAPRUN

29. - 30. AUGUST 2015

www.ironmansalzburg.com

INFORMATION & BUCHUNG

ZELL AM SEE-KAPRUN TOURISMUS

Brucker Bundesstraße 1a, 5700 Zell am See

Tel. +43/(0)6542/770-13

welcome@zellamsee-kaprun.com, www.zellamsee-kaprun.com

AUF EINEN BLICK

230 km

16.000 hm

30 Touren (12 schwarz | 14 rot | 4 blau)

GPS-Download für alle Touren auf www.zellamsee-kaprun.com

Biketransport bei den Gletscherbahnen Kaprun (bis Alpincenter) und bei der Maiskogelbahn in Kaprun.



KITZSTEINHORN DER GLETSCHER



Drei Freeride-Trails am Kitzsteinhorn:

Sobald spät im Frühjahr die Wintersaison am Kitzsteinhorn für die Freerider im Schnee zu Ende ist, werden die Mountainbikes gesattelt. Auf der extralangen hochalpinen Abfahrt vom Alpincenter bis ins Tal überwindet man nahezu zwölf Kilometer Streckenlänge und 1500 Höhenmeter. Geißstein-, Wüstlau- und Bachler-Trail bieten Action und Fahrspaß pur!

Gletscherbahnen Kaprun AG | InfoService T +43 (0)6547 8621
office@kitzsteinhorn.at, www.kitzsteinhorn.at



FAMILIENBERG MAISKOGEL



TIPP FÜR BIKER:

Direkt neben der Alpen-Achterbahn Maisflitzer befindet sich auf einem 2.000 m² großen Areal der Bikepark. Teams und private Riders können auf einer Pro- und Blue-Line mit jeweils 3 Kickern sowie im Pumptrack mit Hügeln und Steilkurve trainieren und Spaß haben. Die anschließende Freifläche mit Paletten, Brücken, Treppen und nach Bedarf gebauten Hindernissen nützen die Guides vom Outdoor-Center Kaprun für individuelle Bike- und Kindertrainings.

Maiskogel Betriebs AG | Info-Tel. +43 (0)6547 20 113
office@maiskogel.at, www.maiskogel.at



ERLEBNISBERG SCHMITTENHÖHE



Elektro-Motocross Park:

In atemberaubender Naturkulisse erleben Groß oder Klein mit den Elektro-Bikes Fahrspaß pur. Ohne Lärm, ohne Benzin und ohne heißen Auspuff. Noch dazu abgasfrei, aber trotzdem mit einer gehörigen Portion Power unterm Hintern jagen Jugendliche und Erwachsene mit der Freeride E von KTM durch den Parcours. Im Kinder-Parcours mit Hindernissen können alle Kinder von 6 - 14 Jahren auf OSET-Bikes Gleichgewicht und Balance auf die Probe stellen.

Schmittenhöhebahn AG | InfoCenter T. +43 (0)6542 789-211
schmitten@schmitten.at, www.schmitten.at



RENT A BIKE | VERLEIH VERKAUF | SERVICE

Kitzsteinhornstr. 1 | 5700 Zell am See | Schüttdorf

Tel. & Fax: +43 (0)6542/53151

Mobil: +43 (0)664/73639936

Email: fahrrad-center@aon.at

Auch Online-Reservierung möglich unter:

www.fahrrad-center.at

ANBIETER FÜR GEFÜHRTE BIKE TOUREN

ADVENTURE CENTER KAPRUN

Helmut Schneider
Augasse 5, 5710 Kaprun
Tel. +43 (0) 6547 7562, www.adventure-center.at

ADVENTURE SERVICE OUTDOORSPO RTS

Franz Oberlader
Steinergasse 5-7, 5700 Zell am See
Tel. +43 (0)6542 73525, www.adventureservice.at

EVENT IMPULS

Eva Harnos & Eva-Lotta Hartweger
Alfred-Kubin-Straße 11/2, 5700 Zell am See
Tel. +43 (0) 664 3633069, www.eventimpuls.at

FROST - RAFTING & CANYONING TOURS

Jonas Kryhl & Libor Zagal (Guides sprechen auch schwedisch)
Hauserdorfstraße 4, 5710 Kaprun
Tel. +43(0)660 4730666, info@frostrafting.at, www.frostrafting.at

GRAVITI BIKE HIRE KAPRUN

Kaufhaus Neumair, Jamie
Sigmund-Thun-Straße 22, 5710 Kaprun
Tel. + 43 (0) 664 9433177

KAJAKCENTER ZELL AM SEE

Christian Pötzelsberger
Seespitzstraße 24, 5700 Zell am See
Tel. +43 (0) 664 33 61 48 7, www.kajakcenter-zellamsee.at

OVER THE TOP

Eveline Vaas
Nikolaus-Gassner-Straße 21, 5710 Kaprun
Tel. +43 (0) 6547 8232, www.firmen-events.at

OUTDO

Michael Andersen
Schmittenstraße 8, 5700 Zell am See
Tel. +43 (0) 664 8953342, www.outdo.at

VERHALTENSREGELN

MOUNTAINBIKEN/RADFAHREN

ES GEHT UM IHRE SICHERHEIT!

Ein Großteil der Region Zell am See-Kaprun ist von Forstgebieten und Almen bedeckt, auf denen sich im Sommer zahlreiche Kühe, Schafe und Ziegen tummeln. So führen auch viele der genehmigten Mountainbike-Routen durch das Arbeitsgebiet von Landwirten und Förstern, die diese Wege erhalten und pflegen. Daher gelten zum Schutz der Mountainbiker und all jener, die ihrer Arbeit nachgehen, folgende Verhaltensregeln.

- **Nimm Rücksicht** auf Wanderer und Fußgänger und überhole nur im Schrittempo.
- **Beachte den Schwierigkeitsgrad** der Strecke und schätze **die eigene Erfahrung** sowie das Können als Radfahrer/Mountainbiker genau ein.
- Fahre dem **Können** und der **Kondition angepasste** Routen.
- **Nicht ohne Helm** auf das Mountainbike! Kontrolliere die **Ausrüstung** vor Antritt jeder Tour.
- Fahre nur mit einem **technisch einwandfreien Bike**.
- **Schlechtwetter-Bekleidung, Tool und Reserveschlauch** nicht vergessen.
- Ausreichend **Flüssigkeit** und nach Möglichkeit eine kleine **Brotzeit** mitführen.
- **Akzeptiere die Absperrungen**. Nicht vergessen, die Wege dienen hauptsächlich der land- und forstwirtschaftlichen Nutzung. **Weidegatter schließen!**
- Zum eigenen Schutz und dem der Tiere: **Beende die Bike-Tour vor der Dämmerung!**
- Gewähre **Wanderern** auf schmalen Pfaden den **Vortritt**.
- Schone und respektiere **Pflanzen und Tiere**.
- Bitte **keine Abfälle** in der Natur zurücklassen.
- **Vermeide Lärm** und unnötige **Bremsspuren**.
- Rechne immer mit **Land- und Forstwirtschaftsfahrzeugen**.
- Fahre immer so schnell, dass du **jederzeit anhalten** kannst.
- Rechne mit **Wildtieren, Haustieren oder Nutztieren** auf den Strecken.
- Respektiere **Verbotsschilder und Hinweistafeln**.

Mit Beachtung dieser Regeln holst Du Dir das Maximum an Spaß und Erholung aus einem Mountainbike-Urlaub und sorgst gleichzeitig dafür, dass die einzigartige Bergwelt der Region auch weiterhin so erhalten bleibt.

BIKE TRANSPORT UND BETRIEBSZEITEN DER BERGBAHNEN:

- kostenlos bis Alpincenter/Kitzsteinhorn
- Betriebszeiten Kitzsteinhorn je nach Schneelage (Mitte Juni bis Mitte September)
- Euro 2,- pro Fahrrad auf den Maiskogel
- Betriebszeiten Maiskogel 26. April bis Mitte Oktober



HINWEISE AUF SCHWIERIGKEITSGRADE

Ähnlich wie Skipisten und Wanderwege sind auch genehmigte Bike- und Mountainbikestrecken in Schwierigkeitsgrade eingeteilt. Im Wesentlichen sind die Neigungsverhältnisse, aber auch der Wegzustand ausschlaggebend für die Einstufung in leichte, mittelschwierige und schwierige Strecken. In der Radkarte sind die Strecken wie folgt gekennzeichnet.

LEICHTE STRECKEN

sind blau gekennzeichnet. Es handelt sich dabei um familienfreundliche, auch mit normalen Fahrrädern befahrbare Radwanderwege mit guter Fahrbahndecke. Steigung und Gefälle betragen durchschnittlich zwischen 0 – 5 Prozent. Auf blauen Strecken treten keine besonderen Gefahrenbereiche auf oder auf Gefahrenstellen wird durch besondere Kennzeichnung mit Schildern hingewiesen.

MITTELSCHWIERIGE STRECKEN

sind rot gekennzeichnet. Es handelt sich dabei um Routen, die sportliches Radfahrkönnen und besonders defensives Fahrverhalten erfordern. Steigung und Gefälle betragen durchschnittlich zwischen 5 – 12 Prozent. Auf roten Strecken treten unübersichtliche, kurvenreiche Streckenabschnitte auf, auch mit KFZ-Verkehr, der die gesamte Wegbreite beansprucht, muss gerechnet werden.

SCHWIERIGE STRECKEN

sind schwarz gekennzeichnet. Es handelt sich hierbei um anspruchsvolle Mountainbike-Strecken mit zahlreichen Gefahrenmomenten, die die Maximalsteigung der roten Strecke übersteigen und deren Streckencharakteristik noch schwieriger ist. Ein situationsangepasstes vorausschauendes Fahren ist erforderlich.

DER TAUERNRADWEG

ist in der Karte in grüner Farbe gekennzeichnet und gilt als leichte Strecke. Je nach geplanter Etappenlänge erfordert aber auch eine technisch nicht so anspruchsvolle Strecke eine Grundkondition.

BIKE-HÜTTEN IN ZELL AM SEE



SCHOBER ALM 1.100 m

Öffnungszeiten:

Täglich ab 09:00 Uhr geöffnet
Ganzjährig, flexible Ruhetage
Tel. +43 (0)6542 55777



HOCHSONNBERGALM 1.841 m

Öffnungszeiten:

Anfang Juni - Ende September
Tel. +43 (0)664 5455568
oder 0664 2819053



PINZGAUER HÜTTE 1.704 m

Öffnungszeiten:

Anfang Juni - Ende September
Tel. +43 (0)6549 7861
mit Übernachtungsmöglichkeit



BERGRESTAURANT JAGA-ALM 1.200 M

Öffnungszeiten:

07.06. - 12.10.2014
Täglich 08:00 - 24:00 Uhr
Tel. +43 (0)6542 72969
mit Übernachtungsmöglichkeit



JAUSENSTATION PFEFFERBAUER 900 m

Öffnungszeiten: April - Juni und
Mitte Okt. - Dez. Wochenendbetrieb

Juli - Mitte Oktober Mo. Ruhetag
Tel. +43 (0)664 5126990
mit Übernachtungsmöglichkeit



BIKE-HÜTTEN IN THUMERSBACH



BERGGASTHOF MITTERBERG 1.200 m

Öffnungszeiten:

Bis Mitte November
Täglich, Tel. +43 (0)6542 72493
mit Übernachtungsmöglichkeit



STATZERHAUS 2.117 m

Öffnungszeiten:

Ende Mai - Ende Oktober
Tel. +43 (0)6542 74438
oder +43 (0)664 1445952
mit Übernachtungsmöglichkeit



ENZIANHÜTTE 1.300 m

Öffnungszeiten:

01. Mai - Ende Oktober
täglich 09:00 - 20:00 Uhr
Tel. +43 (0)664 73555853

BIKE-HÜTTEN IN KAPRUN



MAISKOGELALM „HELI'S HÜTTE“ 1.540 m

Öffnungszeiten:

Anfang Mai - Ende Oktober
Tel. +43 (0)676 527 57 40
mit Streichelzoo



ALPENGASTHOF

GLOCKNERBLICK 1.670 m

Öffnungszeiten:

Anfang Juni - Ende September
Tel. +43 (0)664 8206000



SALZBURGER HÜTTE 1.860 m

Öffnungszeiten:

Anfang Juni - Ende September
Tel. +43 6549 73 49
oder +43 664 373 45 87
mit Übernachtungsmöglichkeit



UNTERBERGALM 1.570 m

Öffnungszeiten:

Ca. Mitte Juni - Ende September
Tel. +43 (0)6549 7376
oder +43 (0)664 442 76 66



JAUSENSTAT. STANGERBAUER 1.100 m

Öffnungszeiten: Anfang Juli - Mitte Sept.,
Ansonsten auf Anfrage!

Tel. +43 (0)6547 8804
mit Übernachtungsmöglichkeit



JAUSENSTAT. UNTERAIGEN CA. 860 m

Öffnungszeiten:

Täglich bis ca. Mitte September
Tel. +43 (0)6547 7277
mit Übernachtungsmöglichkeit





ALMWIRTSCH. SCHNECKENREITH 920 m

Öffnungszeiten: Ende Mai – Ende Sept.,
täglich, Tel. +43 (0)664 252 44 69
oder +43 (0)664 512 69 99
mit Übernachtungsmöglichkeit



JAUSENSTATION GUGGENBICHL 865 m

Öffnungszeiten: Anfang Juli –
Ende September, Montag Ruhetag
Tel. +43 (0)6547 8578
mit Übernachtungsmöglichkeit



HÄUSLALM 1.976 m

Öffnungszeiten:
Anfang Juli – Mitte September
Tel. +43 (0)6547 7024
mit Spielplatz



KLAMMSEESTÜBERL 850 m

Öffnungszeiten:
Mitte Mai – Ende September
Täglich
Tel. +43 05 0313 23 229



EDERALM 1.420 m

Öffnungszeiten:
Mitte Juni – Anfang September
Tel. +43 (0)664 391 85 77
oder +43 (0)664 391 87 27



KESSELFALL ALPENHAUS 1.068 m

Öffnungszeiten:
Anfang Juni – ca. Anfang Oktober
Täglich, Tel. +43 (0)664 925 28 28
mit Übernachtungsmöglichkeit



BERGRESTAURANT GLETSCHERMÜHLE 2.452 m

Öffnungszeiten: ab ca. Anf. Juni
Täglich von 09:00 – 16:15 Uhr
Tel. +43 (0)6547 8621



KREFELDERHÜTTE 2.295 m

Öffnungszeiten: Juli – Ende August
Tel. +43 (0)6547 7780
mit Übernachtungsmöglichkeit



BIKE-KARTE



ZELL AM SEE-KAPRUN APP

**PROBIEREN SIE AUCH
UNSERE NEUE TOUREN APP**

Die Touren App für Zell am See-Kaprun: ob Mountainbiken, Rennrad fahren Wandern, Laufen oder auch Langlaufen, Winterwandern und Tourenski: in dieser offiziellen App der Region finden Sie über 120 Touren mit Beschreibungen inkl. GPS Daten! Selbstverständlich können Sie gewünschte Touren offline speichern, dass Sie auch ohne Netz auf die Karten zugreifen können.

Infos je Tour:

- Hochauflösendes Kartenmaterial von Zell am See-Kaprun
- Bilder zur Tour
- Schwierigkeitsgrad
- Länge, Dauer, Höhenmeter und Höhenprofil
- Beschreibung inklusive Startpunkt und Parkmöglichkeiten, öffentliche Verkehrsmittel sowie Tipps
- Einkehrmöglichkeiten

Wir wünschen viel Spaß auf Ihren Bike-Touren!



Jetzt herunterladen oder im store nach
„Zell am See Kaprun Touren“ suchen

Impressum: Herausgeber: Zell am See-Kaprun Tourismus GmbH, www.zellamsee-kaprun.com | Stand April 2014, Änderungen vorbehalten; Konzept und Grafik: www.nindlgrafik.at; Fotos: Gletscherbahnen Kaprun AG, Schmittenhöhebahnen AG, Zell am See-Kaprun, movelo GmbH, angeführte Gasthäuser, Hütten und Almen

Zell am See-Kaprun Tourismus, 5700 Zell am See, Austria, Tel. +43 (0)6542-770
welcome@zellamsee-kaprun.com, www.zellamsee-kaprun.com



Alles Rund ums Rad: Verleih | Service | beste Marken

Bike's World

- / **Specialized** Händler
- / große Auswahl an Verkaufsrädern
- / **TOP Marken**
- / beste **Beratung**
- / **Service** & Reparatur



SPECIALIZED

Rent-Center Alpenhaus

Unser **Verleihshop** hat von E-Bikes über Kinderfahrräder bishin zu Mountainbikes alles im Sortiment.

